


	отношении частей земельных участков 45:08:022601:1, 45:08:022601:10, 45:08:022601:13, 45:08:022601:18, 45:08:022601:32, 45:08:022601:374, 45:08:022601:46, 45:08:022601:61, 45:08:022601:75 публичный сервитут устанавливается в целях их подключения	
8	Сведения о правообладателе инженерного сооружения, которое переносится в связи с изъятием земельного участка для государственных или муниципальных нужд в случае, если заявитель не является собственником указанного инженерного сооружения (в данном случае указываются сведения в объеме, предусмотренном <u>пунктом 2</u> настоящей <u>Формы</u>) (заполняется в случае, если ходатайство об установлении публичного сервитута подается с целью установления сервитута в целях реконструкции инженерного сооружения, которое переносится в связи с изъятием такого земельного участка для государственных или муниципальных нужд) -	
9	Кадастровые номера земельных участков (при их наличии), в отношении которых испрашивается публичный сервитут и границы которых внесены в Единый государственный реестр недвижимости	45:08:022601, 45:08:022601:1, 45:08:022601:10, 45:08:022601:13, 45:08:022601:18, 45:08:022601:32, 45:08:022601:372, 45:08:022601:374, 45:08:022601:46, 45:08:022601:61, 45:08:022601:75
10	Вид права, на котором инженерное сооружение принадлежит заявителю (если подано ходатайство об установлении публичного сервитута в целях реконструкции или эксплуатации инженерного сооружения) – объект еще не построен.	
11	Сведения о способах представления результатов рассмотрения ходатайства:	
	в виде электронного документа, который направляется уполномоченным органом заявителю посредством электронной почты	нет _____ (да/нет)
	в виде бумажного документа, который заявитель получает непосредственно при личном обращении или посредством почтового отправления	да _____ (да/нет)
12	Сроки и график выполнения работ: осуществляются в соответствии с графиком деятельности организации – для размещения объектов газораспределения	
13	Документы, прилагаемые к ходатайству: 1. Копия паспорта; 2. Копия доверенности представителя; 3. Копия Программы развития газоснабжения и газификации Курганской области на период 2021-2025 годов (корректировка (актуализация)); 4. Схема границ публичного сервитута.	
14	Подтверждаю согласие на обработку персональных данных (сбор, систематизацию, накопление, хранение, уточнение (обновление, изменение), использование, распространение (в том числе передачу), обезличивание, блокирование, уничтожение персональных данных, а также иных действий, необходимых для обработки персональных данных в соответствии с законодательством Российской Федерации), в том числе в автоматизированном режиме	
15	Подтверждаю, что сведения, указанные в настоящем ходатайстве, на дату представления ходатайства достоверны; документы (копии документов) и содержащиеся в них сведения соответствуют требованиям, установленным статьей 39.41 Земельного кодекса Российской Федерации	
16	Подпись: 	Дата:
	(подпись)	<u>Зырянова Т.Н.</u> (инициалы, фамилия)
		"04" <u>10</u> <u>2024</u> г.

Схема границ публичного сервитута на кадастровом плане территории

Утверждена

Местоположение : Курганская область, Кетовский район, д. Галаево

Категория земель - земли населенных пунктов

Общая площадь - 10805 кв.м, в т.ч.

на землях государственной собственности в границах КК 45:08:022601 - 4420 м2

в границах земельного участка 45:08:022601:1 - 15 м2

в границах земельного участка 45:08:022601:10 - 9 м2

в границах земельного участка 45:08:022601:13 - 4 м2

в границах земельного участка 45:08:022601:18 - 11 м2

в границах земельного участка 45:08:022601:32 - 6 м2

в границах земельного участка 45:08:022601:372 - 6285 м2

в границах земельного участка 45:08:022601:374 - 16 м2

в границах земельного участка 45:08:022601:46 - 8 м2

в границах земельного участка 45:08:022601:61 - 12 м2

в границах земельного участка 45:08:022601:75 - 19 м2

(наименование документа об утверждении, включая наименования

органов государственной власти или органов местного

самоуправления, принявших решение об утверждении схемы или

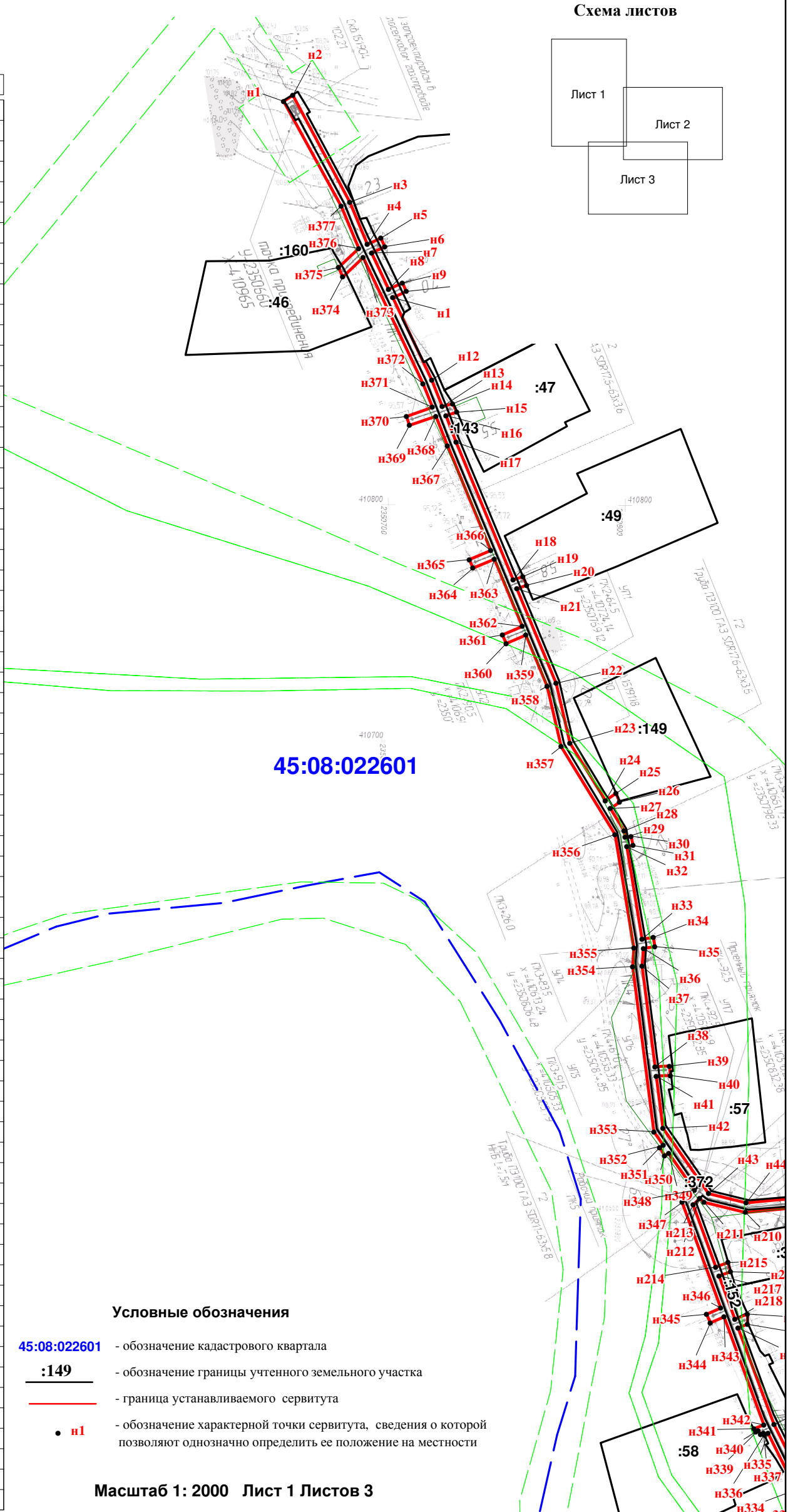
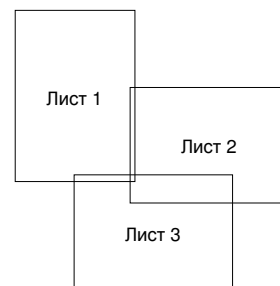
подписавших соглашение о перераспределении земельных участков

от _____ № _____

Каталог координат поворотных точек
Система координат МСК-45 зона 2

Имя_точки	X_проект	Y_проект	Имя_точки	X_проект	Y_проект
н1	410 970.18	2 350 655.01	н70	410 582.10	2 351 192.02
н2	410 972.74	2 350 658.95	н71	410 585.90	2 351 192.11
н3	410 927.69	2 350 683.14	н72	410 585.80	2 351 196.11
н4	410 909.82	2 350 690.68	н73	410 581.98	2 351 196.02
н5	410 912.49	2 350 696.32	н74	410 581.36	2 351 216.04
н6	410 908.88	2 350 698.03	н75	410 577.31	2 351 232.55
н7	410 906.22	2 350 692.41	н76	410 581.46	2 351 233.99
н8	410 890.95	2 350 699.71	н77	410 580.15	2 351 237.76
н9	410 893.60	2 350 705.48	н78	410 576.37	2 351 236.45
н10	410 889.97	2 350 707.15	н79	410 571.15	2 351 262.03
н11	410 887.34	2 350 701.44	н80	410 578.12	2 351 262.98
н12	410 852.65	2 350 718.04	н81	410 577.58	2 351 266.94
н13	410 841.37	2 350 722.57	н82	410 570.35	2 351 265.95
н14	410 842.68	2 350 726.95	н83	410 566.54	2 351 284.64
н15	410 839.01	2 350 728.62	н84	410 573.34	2 351 285.62
н16	410 837.64	2 350 724.06	н85	410 572.64	2 351 289.60
н17	410 826.40	2 350 728.47	н86	410 565.73	2 351 288.57
н18	410 768.28	2 350 752.80	н87	410 561.70	2 351 324.39
н19	410 769.79	2 350 756.86	н88	410 555.35	2 351 347.14
н20	410 766.10	2 350 758.47	н89	410 559.83	2 351 348.27
н21	410 764.58	2 350 754.35	н90	410 558.85	2 351 352.15
н22	410 724.72	2 350 771.03	н91	410 554.27	2 351 350.99
н23	410 699.51	2 350 777.02	н92	410 552.08	2 351 358.83
н24	410 675.29	2 350 792.05	н93	410 530.94	2 351 400.70
н25	410 678.30	2 350 796.51	н94	410 540.29	2 351 406.24
н26	410 674.61	2 350 798.08	н95	410 538.65	2 351 409.86
н27	410 671.89	2 350 794.16	н96	410 529.13	2 351 404.28
н28	410 662.43	2 350 800.03	н97	410 521.51	2 351 419.37
н29	410 659.69	2 350 800.49	н98	410 530.20	2 351 424.04
н30	410 660.25	2 350 802.92	н99	410 528.21	2 351 427.53
н31	410 656.35	2 350 803.82	н100	410 515.15	2 351 423.07
н32	410 655.74	2 350 801.17	н101	410 548.35	2 351 357.35
н33	410 616.81	2 350 807.77	н102	410 557.76	2 351 323.65
н34	410 617.57	2 350 812.53	н103	410 561.24	2 351 291.63
н35	410 613.62	2 350 813.16	н104	410 552.60	2 351 289.47
н36	410 612.85	2 350 808.33	н105	410 543.70	2 351 317.53
н37	410 605.39	2 350 807.81	н106	410 536.87	2 351 335.60
н38	410 563.03	2 350 813.43	н107	410 514.83	2 351 374.12
н39	410 563.26	2 350 819.48	н108	410 510.49	2 351 389.25
н40	410 559.30	2 350 820.01	н109	410 490.90	2 351 429.98
н41	410 559.05	2 350 813.95	н110	410 496.29	2 351 433.50
н42	410 537.05	2 350 816.87	н111	410 470.33	2 351 481.84
н43	410 509.43	2 350 836.23	н112	410 445.56	2 351 521.93
н44	410 505.58	2 350 852.20	н113	410 422.81	2 351 576.26
н45	410 508.64	2 350 884.04	н114	410 419.12	2 351 574.71
н46	410 509.89	2 350 892.36	н115	410 420.97	2 351 570.29
н47	410 513.23	2 350 889.95	н116	410 411.10	2 351 565.34
н48	410 515.57	2 350 893.19	н117	410 412.89	2 351 561.77
н49	410 511.47	2 350 896.14	н118	410 422.51	2 351 566.60
н50	410 513.58	2 350 900.91	н119	410 430.89	2 351 546.60
н51	410 522.37	2 350 945.91	н120	410 423.00	2 351 543.13
н52	410 527.96	2 350 970.58	н121	410 424.61	2 351 539.46
н53	410 550.49	2 351 023.25	н122	410 432.44	2 351 542.90
н54	410 556.57	2 351 020.92	н123	410 435.46	2 351 535.67
н55	410 558.00	2 351 024.65	н124	410 430.04	2 351 533.38
н56	410 551.93	2 351 026.98	н125	410 431.60	2 351 529.70
н57	410 565.35	2 351 064.18	н126	410 437.01	2 351 531.99
н58	410 571.44	2 351 061.90	н127	410 441.98	2 351 520.11
н59	410 572.84	2 351 065.64	н128	410 443.22	2 351 518.07
н60	410 566.70	2 351 067.94	н129	410 439.79	2 351 515.96
н61	410 573.57	2 351 091.92	н130	410 441.88	2 351 512.55
н62	410 579.96	2 351 090.44	н131	410 445.31	2 351 514.65
н63	410 580.86	2 351 094.34	н132	410 466.87	2 351 479.82
н64	410 574.60	2 351 095.79	н133	410 491.03	2 351 434.84
н65	410 582.09	2 351 164.95	н134	410 488.64	2 351 433.29
н66	410 587.56	2 351 164.83	н135	410 482.94	2 351 436.40
н67	410 587.64	2 351 168.83	н136	410 481.03	2 351 432.89
н68	410 582.47	2 351 168.94	н137	410 486.09	2 351 430.13
н69	410 582.73	2 351 171.67	н138	410 492.99	2 351 417.57

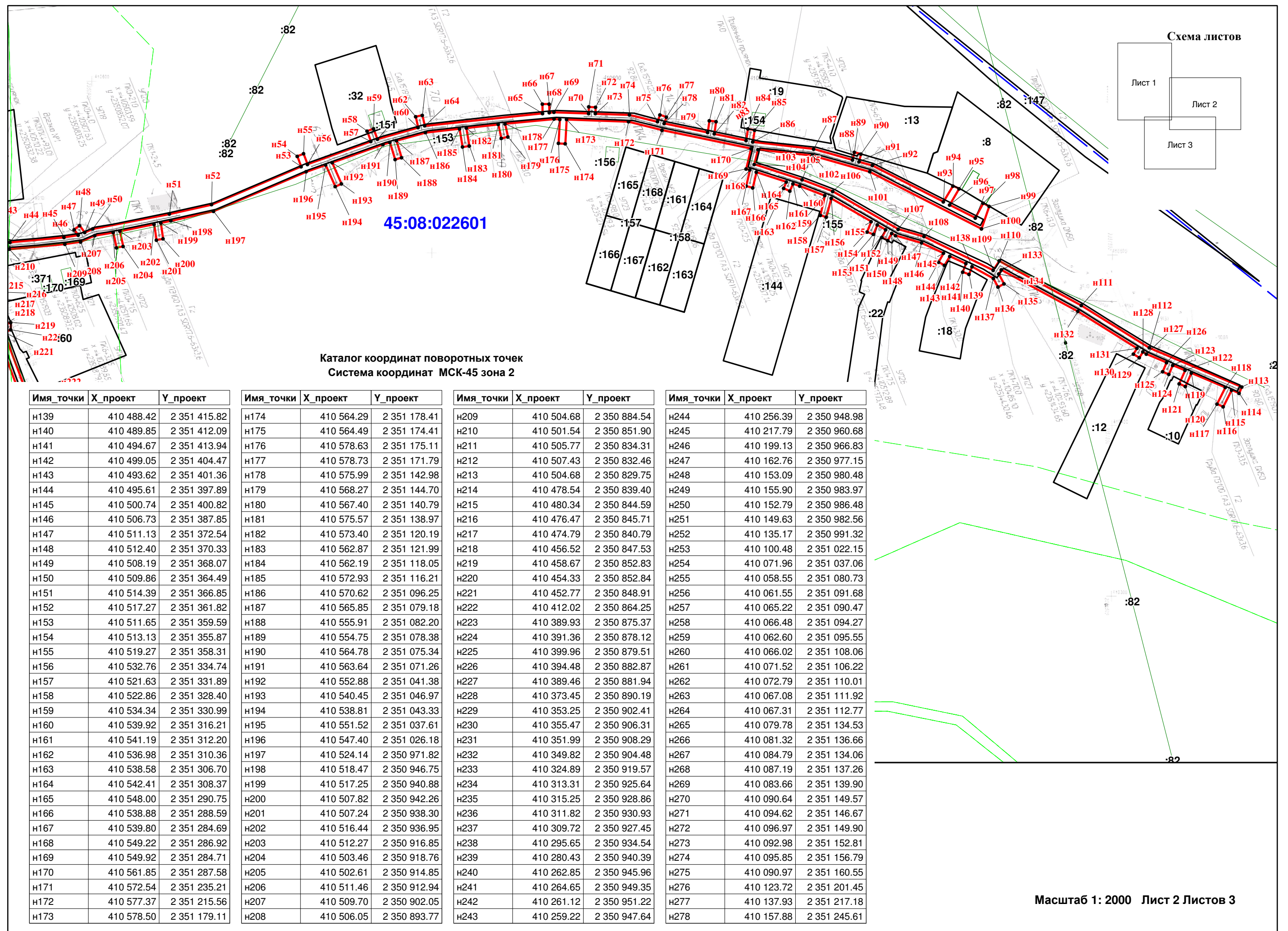
Схема листов



Условные обозначения

- 45:08:022601 - обозначение кадастрового квартала
- :149 - обозначение границы учтенного земельного участка
- граница устанавливаемого сервитута
- н1 - обозначение характерной точки сервитута, сведения о которой позволяют однозначно определить ее положение на местности

Масштаб 1: 2000 Лист 1 Листов 3



Каталог координат поворотных точек
Система координат МСК-45 зона 2

Имя точки	X_проект	Y_проект
п139	410 488.42	2 351 415.82
п140	410 489.85	2 351 412.09
п141	410 494.67	2 351 413.94
п142	410 499.05	2 351 404.47
п143	410 493.62	2 351 401.36
п144	410 495.61	2 351 397.89
п145	410 500.74	2 351 400.82
п146	410 506.73	2 351 387.85
п147	410 511.13	2 351 372.54
п148	410 512.40	2 351 370.33
п149	410 508.19	2 351 368.07
п150	410 509.86	2 351 364.49
п151	410 514.39	2 351 366.85
п152	410 517.27	2 351 361.82
п153	410 511.65	2 351 359.59
п154	410 513.13	2 351 355.87
п155	410 519.27	2 351 358.31
п156	410 532.76	2 351 334.74
п157	410 521.63	2 351 331.89
п158	410 522.86	2 351 328.40
п159	410 534.34	2 351 330.99
п160	410 539.92	2 351 316.21
п161	410 541.19	2 351 312.20
п162	410 536.98	2 351 310.36
п163	410 538.58	2 351 306.70
п164	410 542.41	2 351 308.37
п165	410 548.00	2 351 290.75
п166	410 538.88	2 351 288.59
п167	410 539.80	2 351 284.69
п168	410 549.22	2 351 286.92
п169	410 549.92	2 351 284.71
п170	410 561.85	2 351 287.58
п171	410 572.54	2 351 235.21
п172	410 577.37	2 351 215.56
п173	410 578.50	2 351 179.11

Имя точки	X_проект	Y_проект
п174	410 564.29	2 351 178.41
п175	410 564.49	2 351 174.41
п176	410 578.63	2 351 175.11
п177	410 578.73	2 351 171.79
п178	410 575.99	2 351 142.98
п179	410 568.27	2 351 144.70
п180	410 567.40	2 351 140.79
п181	410 575.57	2 351 138.97
п182	410 573.40	2 351 120.19
п183	410 562.87	2 351 121.99
п184	410 562.19	2 351 118.05
п185	410 572.93	2 351 116.21
п186	410 570.62	2 351 096.25
п187	410 565.85	2 351 079.18
п188	410 555.91	2 351 082.20
п189	410 554.75	2 351 078.38
п190	410 564.78	2 351 075.34
п191	410 563.64	2 351 071.26
п192	410 552.88	2 351 041.38
п193	410 540.45	2 351 046.97
п194	410 538.81	2 351 043.33
п195	410 551.52	2 351 037.61
п196	410 547.40	2 351 026.18
п197	410 524.14	2 350 971.82
п198	410 518.47	2 350 946.75
п199	410 517.25	2 350 940.88
п200	410 507.82	2 350 942.26
п201	410 507.24	2 350 938.30
п202	410 516.44	2 350 936.95
п203	410 512.27	2 350 916.85
п204	410 503.46	2 350 918.76
п205	410 502.61	2 350 914.85
п206	410 511.46	2 350 912.94
п207	410 509.70	2 350 902.05
п208	410 506.05	2 350 893.77

Имя точки	X_проект	Y_проект
п209	410 504.68	2 350 884.54
п210	410 501.54	2 350 851.90
п211	410 505.77	2 350 834.31
п212	410 507.43	2 350 832.46
п213	410 504.68	2 350 829.75
п214	410 478.54	2 350 839.40
п215	410 480.34	2 350 844.59
п216	410 476.47	2 350 845.71
п217	410 474.79	2 350 840.79
п218	410 456.52	2 350 847.53
п219	410 458.67	2 350 852.83
п220	410 454.33	2 350 852.84
п221	410 452.77	2 350 848.91
п222	410 412.02	2 350 864.25
п223	410 389.93	2 350 875.37
п224	410 391.36	2 350 878.12
п225	410 399.96	2 350 879.51
п226	410 394.48	2 350 882.87
п227	410 389.46	2 350 881.94
п228	410 373.45	2 350 890.19
п229	410 353.25	2 350 902.41
п230	410 355.47	2 350 906.31
п231	410 351.99	2 350 908.29
п232	410 349.82	2 350 904.48
п233	410 324.89	2 350 919.57
п234	410 313.31	2 350 925.64
п235	410 315.25	2 350 928.86
п236	410 311.82	2 350 930.93
п237	410 309.72	2 350 927.45
п238	410 295.65	2 350 934.54
п239	410 280.43	2 350 940.39
п240	410 262.85	2 350 945.96
п241	410 264.65	2 350 949.35
п242	410 261.12	2 350 951.22
п243	410 259.22	2 350 947.64

Имя точки	X_проект	Y_проект
п244	410 256.39	2 350 948.98
п245	410 217.79	2 350 960.68
п246	410 199.13	2 350 966.83
п247	410 162.76	2 350 977.15
п248	410 153.09	2 350 980.48
п249	410 155.90	2 350 983.97
п250	410 152.79	2 350 986.48
п251	410 149.63	2 350 982.56
п252	410 135.17	2 350 991.32
п253	410 100.48	2 351 022.15
п254	410 071.96	2 351 037.06
п255	410 058.55	2 351 080.73
п256	410 061.55	2 351 091.68
п257	410 065.22	2 351 090.47
п258	410 066.48	2 351 094.27
п259	410 062.60	2 351 095.55
п260	410 066.02	2 351 108.06
п261	410 071.52	2 351 106.22
п262	410 072.79	2 351 110.01
п263	410 067.08	2 351 111.92
п264	410 067.31	2 351 112.77
п265	410 079.78	2 351 134.53
п266	410 081.32	2 351 136.66
п267	410 084.79	2 351 134.06
п268	410 087.19	2 351 137.26
п269	410 083.66	2 351 139.90
п270	410 090.64	2 351 149.57
п271	410 094.62	2 351 146.67
п272	410 096.97	2 351 149.90
п273	410 092.98	2 351 152.81
п274	410 095.85	2 351 156.79
п275	410 090.97	2 351 160.55
п276	410 123.72	2 351 201.45
п277	410 137.93	2 351 217.18
п278	410 157.88	2 351 245.61

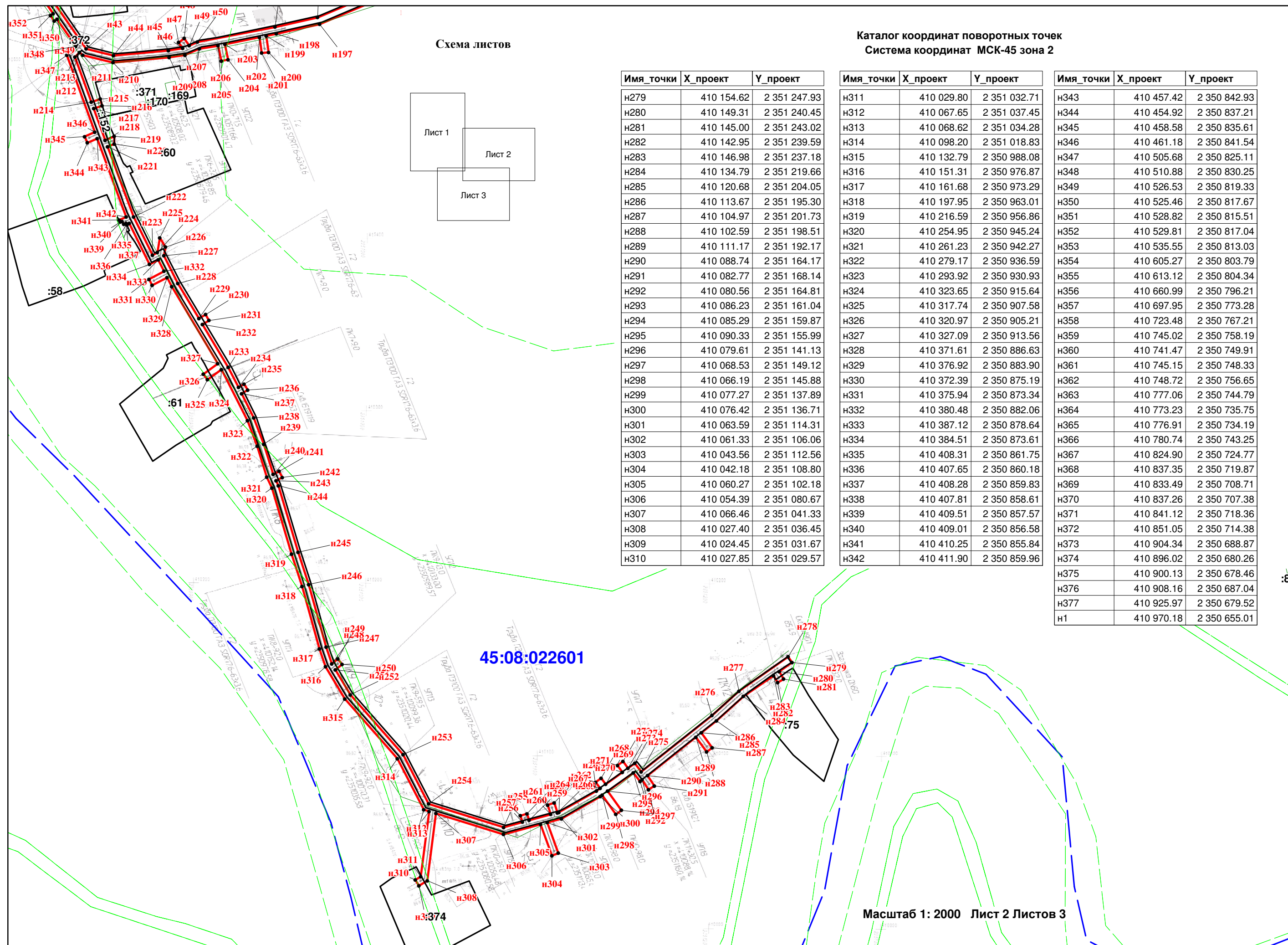
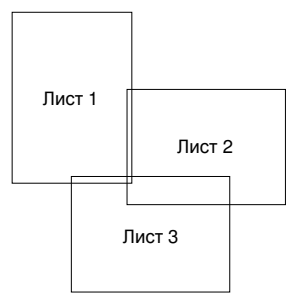


Схема листов



Каталог координат поворотных точек
Система координат МСК-45 зона 2

Имя точки	X_проект	Y_проект
n279	410 154.62	2 351 247.93
n280	410 149.31	2 351 240.45
n281	410 145.00	2 351 243.02
n282	410 142.95	2 351 239.59
n283	410 146.98	2 351 237.18
n284	410 134.79	2 351 219.66
n285	410 120.68	2 351 204.05
n286	410 113.67	2 351 195.30
n287	410 104.97	2 351 201.73
n288	410 102.59	2 351 198.51
n289	410 111.17	2 351 192.17
n290	410 088.74	2 351 164.17
n291	410 082.77	2 351 168.14
n292	410 080.56	2 351 164.81
n293	410 086.23	2 351 161.04
n294	410 085.29	2 351 159.87
n295	410 090.33	2 351 155.99
n296	410 079.61	2 351 141.13
n297	410 068.53	2 351 149.12
n298	410 066.19	2 351 145.88
n299	410 077.27	2 351 137.89
n300	410 076.42	2 351 136.71
n301	410 063.59	2 351 114.31
n302	410 061.33	2 351 106.06
n303	410 043.56	2 351 112.56
n304	410 042.18	2 351 108.80
n305	410 060.27	2 351 102.18
n306	410 054.39	2 351 080.67
n307	410 066.46	2 351 041.33
n308	410 027.40	2 351 036.45
n309	410 024.45	2 351 031.67
n310	410 027.85	2 351 029.57

Имя точки	X_проект	Y_проект
n311	410 029.80	2 351 032.71
n312	410 067.65	2 351 037.45
n313	410 068.62	2 351 034.28
n314	410 098.20	2 351 018.83
n315	410 132.79	2 350 988.08
n316	410 151.31	2 350 976.87
n317	410 161.68	2 350 973.29
n318	410 197.95	2 350 963.01
n319	410 216.59	2 350 956.86
n320	410 254.95	2 350 945.24
n321	410 261.23	2 350 942.27
n322	410 279.17	2 350 936.59
n323	410 293.92	2 350 930.93
n324	410 323.65	2 350 915.64
n325	410 317.74	2 350 907.58
n326	410 320.97	2 350 905.21
n327	410 327.09	2 350 913.56
n328	410 371.61	2 350 886.63
n329	410 376.92	2 350 883.90
n330	410 372.39	2 350 875.19
n331	410 375.94	2 350 873.34
n332	410 380.48	2 350 882.06
n333	410 387.12	2 350 878.64
n334	410 384.51	2 350 873.61
n335	410 408.31	2 350 861.75
n336	410 407.65	2 350 860.18
n337	410 408.28	2 350 859.83
n338	410 407.81	2 350 858.61
n339	410 409.51	2 350 857.57
n340	410 409.01	2 350 856.58
n341	410 410.25	2 350 855.84
n342	410 411.90	2 350 859.96

Имя точки	X_проект	Y_проект
n343	410 457.42	2 350 842.93
n344	410 454.92	2 350 837.21
n345	410 458.58	2 350 835.61
n346	410 461.18	2 350 841.54
n347	410 505.68	2 350 825.11
n348	410 510.88	2 350 830.25
n349	410 526.53	2 350 819.33
n350	410 525.46	2 350 817.67
n351	410 528.82	2 350 815.51
n352	410 529.81	2 350 817.04
n353	410 535.55	2 350 813.03
n354	410 605.27	2 350 803.79
n355	410 613.12	2 350 804.34
n356	410 660.99	2 350 796.21
n357	410 697.95	2 350 773.28
n358	410 723.48	2 350 767.21
n359	410 745.02	2 350 758.19
n360	410 741.47	2 350 749.91
n361	410 745.15	2 350 748.33
n362	410 748.72	2 350 756.65
n363	410 777.06	2 350 744.79
n364	410 773.23	2 350 735.75
n365	410 776.91	2 350 734.19
n366	410 780.74	2 350 743.25
n367	410 824.90	2 350 724.77
n368	410 837.35	2 350 719.87
n369	410 833.49	2 350 708.71
n370	410 837.26	2 350 707.38
n371	410 841.12	2 350 718.36
n372	410 851.05	2 350 714.38
n373	410 904.34	2 350 688.87
n374	410 896.02	2 350 680.26
n375	410 900.13	2 350 678.46
n376	410 908.16	2 350 687.04
n377	410 925.97	2 350 679.52
n1	410 970.18	2 350 655.01

45:08:022601

Масштаб 1: 2000 Лист 2 Листов 3